




COMUNE DI PINASCA
RICONOSCIMENTO di LOCALIZZAZIONI
TAVOLA di VERIFICA dei PARAMETRI

L1 - Localizzazioni commerciali urbane non addensate  

Ambito entro cui calcolare i residenti per le localizzazioni L1- Pinasca, L1 - Scot, L1 - via Fiume (r = 500 m) 

scala 1:10000

